











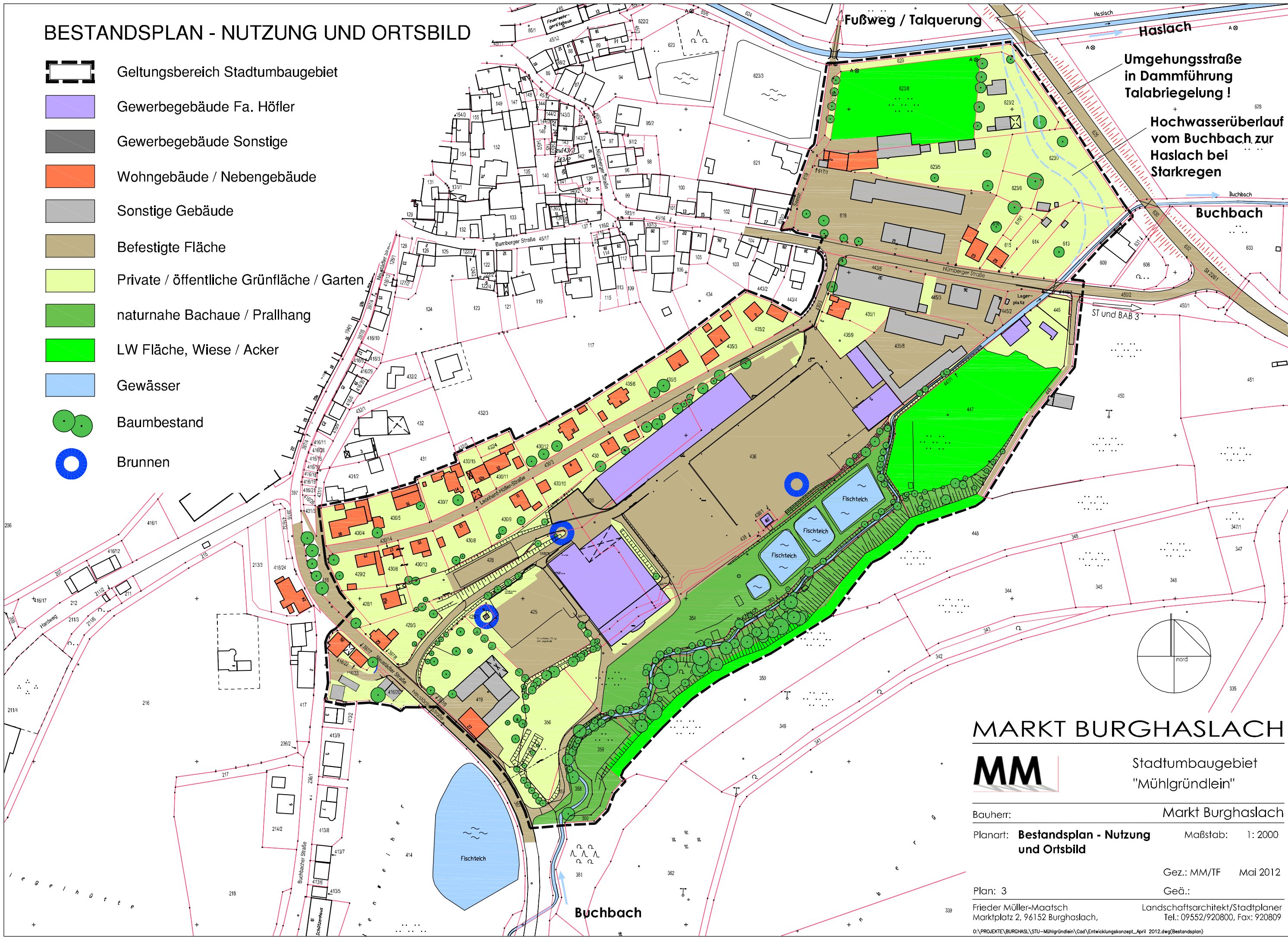


BESTANDSPLAN - NUTZUNG UND ORTSBILD

-  Geltungsbereich Stadtumbaugebiet
-  Gewerbegebäude Fa. Höfler
-  Gewerbegebäude Sonstige
-  Wohngebäude / Nebengebäude
-  Sonstige Gebäude
-  Befestigte Fläche
-  Private / öffentliche Grünfläche / Garten
-  naturnahe Bachaue / Prallhang
-  LW Fläche, Wiese / Acker
-  Gewässer
-  Baumbestand
-  Brunnen



Fußweg / Talquerung

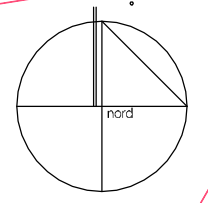
Haslach

Umgehungsstraße
in Dammführung
Talabriegelung!

Hochwasserüberlauf
vom Buchbach zur
Haslach bei
Starkregen

Buchbach

ST und BAB 3



MARKT BURGHASLACH



Stadtumbaugebiet
"Mühlgründlein"

Bauherr: Markt Burghaslach

Planart: **Bestandsplan - Nutzung und Ortsbild** Maßstab: 1:2000

Gez.: MM/TF Mai 2012

Plan: 3 Geä.:

Frieder Müller-Maatsch
Marktplatz 2, 96152 Burghaslach,
Landschaftsarchitekt/Stadtplaner
Tel.: 09552/920800, Fax: 920809

O:\PROJEKTE\BURGHASL\STU-Mühlgründlein\Cad\EntwicklungskonzeptL_April 2012.dwg(Bestandsplan)