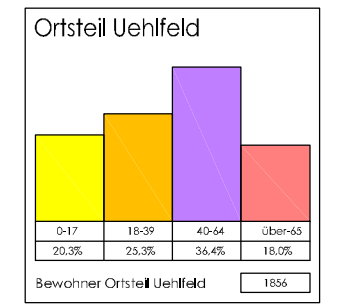
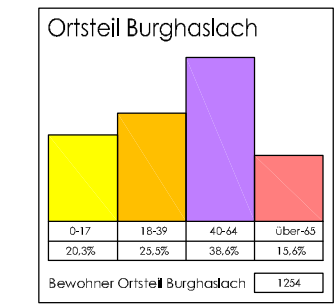
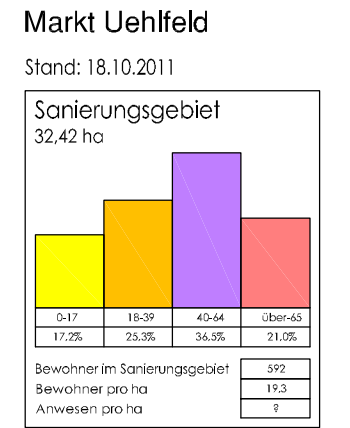
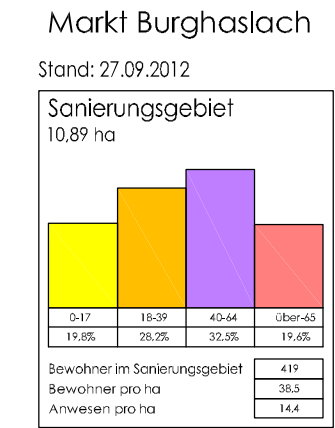


Vergleich Altersstruktur-Altersverteilung



Markt Burghaslach

Fortschreibung der Vorb. Untersuchungen zur Ortskernsanierung Burghaslach

Zusammenfassung der Sanierungsbereiche Ortskern und Stadtumbaugebiet Mühlgründlein / Baywa zum Sanierungsgebiet Altort Burghaslach



Plan 3 Bestandsaufnahme 2012 Demographie
Bewohner, Altersstruktur, Problemanwesen

Altersstruktur

Nutzungsmerkmale

- Hauptgeb. nur Rentner
- untergenutzt
- leerstehend
- V Mietanwesen

Sanierungsgebiet Altort Burghaslach

Planart: Lageplan Maßstab: ohne
Bestandsaufnahme 2012
Demographie